






Změna č. 1 Územního plánu obce Fryčovice

(změna územního plánu obce schváleného 5. 6. 2003)

I.2. c) Výkres veřejně prospěšných staveb, opatření a asanací průsvitky na B. Další výkresy - B.3 Veřejně prospěšné stavby ÚPN O

Klad listů 1 : 5000

Bilovec 0 - 8
Bilovec 0 - 9
Nový Jičín 0 - 0

stav	změny v území	
		HRANICE OBCE
		doplnění mapového podkladu dle KN (aktualizace) k 24. lednu 2010
		doplnění mapového podkladu - PK parcely
		VYMEZENÍ ZMĚN V ÚZEMÍ
		VYLOUČENÍ VEŘEJNĚ PROSPĚŠNÝCH STAVEB z ÚPN O schváleného dne 5. 6. 2003 Změnou č. 1
		VYMEZENÍ TRASY VEDENÍ TECHNICKÉ INFRASTRUKTURY Změnou č. 1
		OZNAČENÍ ZMĚN V ÚZEMÍ Změny č. 1
zm 1 / tv 4		označení změny ÚPN O / kód změny v území s číselným označením
		kód změny v území
tv		- trasa vedení technické infrastruktury vymezená Změnou č. 1

Změna č. 1 Územního plánu obce Fryčovice je vypracována nad katastrální mapou a daty poskytnutými z ÚAP ORP Frýdek-Místek (zpracovanými v r. 2008).

V místech změn v území řešených Změnou č. 1 jsou využity údaje katastru nemovitostí s platností k 16. únoru 2010.

Údaje o území potřebné pro zpracování Změny č. 1, které nemají poskytovatele nebo nebyly součástí ÚAP ORP Frýdek-Místek (zpracovanými v r. 2008) jsou doplněny, pokud byly získány.

Ing. arch. Ludmila Konečná URBANISTICKÁ SPOLEČNOST Urbanismus, územní plánování, ekologie		
Odpovědný projektant :		Ing. arch. Ludmila Konečná
Projektant :	Ing. arch. Ludmila Konečná	č. zak.:079 Nzm1 ÚP
		datum : 02 / 2010
		měřítko : 1 : 5 000
Pořizovatel :	Magistrát města Frýdku-Místku	č. výkresu : I.2. c)