

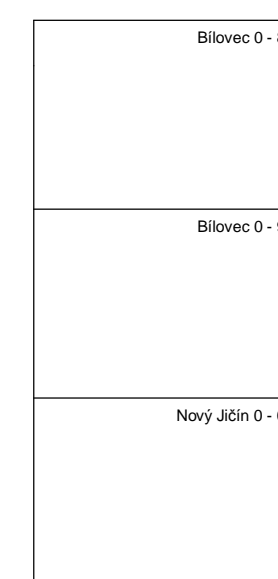
Změna č. 1 Územního plánu obce Fryčovice

(změna územního plánu obce schváleného 5. 6. 2003)

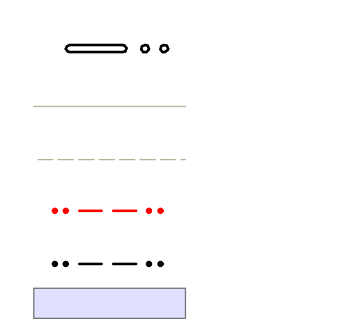
II.2. a) Koordinační výkres

společné prásvitky na A. Hlavní výkres - A.1 Regulativy ,
A.2 Funkční využití ploch , B. Další výkresy - B.1 Doprava,
B.2.1 Vodní hospodářství, B.2.2 Energetika: Telekomunikace ÚPN O

klad listů 1 : 5000



stav změny v území



HRANICE OBCE

doplnění mapového podkladu dle KN (aktualizace) k 24. lednu 2010

doplnění mapového podkladu - PK parcely

HRANICE ZASTAVĚNÉHO ÚZEMÍ k 24. lednu 2010 vymezená Změnou č. 1

HRANICE ZASTAVĚNÉHO ÚZEMÍ (září 2000) dle § 189 odst. 1 stavebního zákona

ZASTAVĚNÉ ÚZEMÍ

HRANICE ZASTAVĚNÉHO ÚZEMÍ

vyložené části zastavitelných ploch ÚPN O schváleného dne 5. 6. 2003 Změnou č. 1

vyložené zastavitelných ploch Změnou č. 1

vyložené trasy vedení technické infrastruktury Změnou č. 1

OZNAČENÍ ZMĚN V ÚZEMÍ

označení změny ÚPN O / kód změny v území s číselným označením

druh plochy s rozdílným způsobem využití

kód změny v území

zastavitelná plocha vymezená Změnou č. 1

trasa vedení technické infrastruktury vymezená Změnou č. 1

PLOCHY S ROZDÍLNÝM ZPŮSOBEM VYUŽITÍ

zóna - bydení dle ÚPN O schváleného 5. 6. 2003

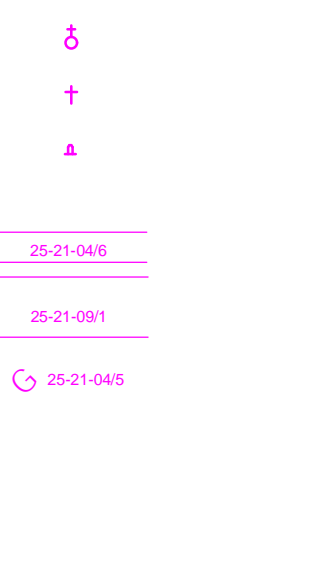
so Plochy smíšené obytné

v - venkovské


stav změny v území



klad listů 1 : 5000



stav změny v území



HRANICE OBCE

doplnění mapového podkladu dle KN (aktualizace) k 24. lednu 2010

doplnění mapového podkladu - PK parcely

HRANICE ZASTAVĚNÉHO ÚZEMÍ k 24. lednu 2010 vymezená Změnou č. 1

HRANICE ZASTAVĚNÉHO ÚZEMÍ (září 2000) dle § 189 odst. 1 stavebního zákona

ZASTAVĚNÉ ÚZEMÍ

HRANICE ZASTAVĚNÉHO ÚZEMÍ

vyložené části zastavitelných ploch ÚPN O schváleného dne 5. 6. 2003 Změnou č. 1

vyložené zastavitelných ploch Změnou č. 1

vyložené trasy vedení technické infrastruktury Změnou č. 1

OZNAČENÍ ZMĚN V ÚZEMÍ

označení změny ÚPN O / kód změny v území s číselným označením

druh plochy s rozdílným způsobem využití

kód změny v území

zastavitelná plocha vymezená Změnou č. 1

trasa vedení technické infrastruktury vymezená Změnou č. 1

PLOCHY S ROZDÍLNÝM ZPŮSOBEM VYUŽITÍ

zóna - bydení dle ÚPN O schváleného 5. 6. 2003

so Plochy smíšené obytné

v - venkovské

PAMÁTKOVÁ PÉČE, HODNOTY HISTORICKÉ A KULTURNÍ

ochrana památek

8 NEMOVITÁ KULTURNÍ PAMÁTKA, PŘÍPADNĚ SOUBOR, VČETNĚ OCHRANNÉHO PÁSMA

- objekt s rejstříkovým číslem ÚSKP ČR

kulturně historické hodnoty

13 HISTORICKY VÝZNAMNÁ STAVBA, SOUBOR (kromě nemovitých památek)

- kostel, kaple, kaplička

- kříž, sloup kulturního významu

- mohyla, pomník, náhrobek

16 ÚZEMÍ S ARCHEOLOGICKÝMI NÁLEZY

- s prokázanými nálezy (typ I ÚAN SAS ČR)

- s vysokou pravděpodobností nálezu (typ II ÚAN SAS ČR)

- s prokázanými nálezy (typ I ÚAN SAS ČR) malého plošného rozsahu

HODNOTY ESTETICKÉ A VIZUÁLNÍ

sidelní hodnoty

11 URBANISTICKÉ HODNOTY

- urbanistický kompoziční prvek

PŘÍRODNÍ PODMÍNKY ÚZEMÍ

ochrana přírody a krajiny

23 VÝZNAMNÝ KRAJINNÝ PRVEK ZE ZÁKONA

- lesy (lesní půda se stromy, s klívatým porostem dle ZABAGED®)

- vodní tok povrchový nad 5 m šířky

- vodní tok (povrchový do 5 m šířky)

- rybník

další sledované jevy ochrany přírody a krajiny

42 HRANICE BIOCHOR a bioregionů

- biochora - hranice, kód

- bioregion - označení

119 DALŠÍ DOSTUPNÉ INFORMACE - znaky přírodního charakteru

- číslo přírodní lesní oblasti

ochrana lesů

40 VZDÁLENOST 50 m OD OKRAJE LESA

- vzdálenost 50 m od okraje lesa - lesního pozemku podle KN s platností k 28. listopadu 2008

ochrana zemědělského půdního fondu

41 BONITOVANÁ PŮDNĚ EKOLOGICKÁ JEDNOTKA

- bonitovaná půdně ekologická jednotka - hranice, kód

- třída ochrany zemědělské půdy - kód

- kódy nezemědělských pozemků

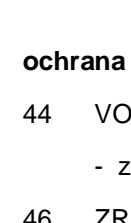
43 INVESTICE DO PŮDY ZA ÚČELEM ZLEPŠENÍ PŮDNÍ ÚRODNOSTI

- odvodněné pozemky - plocha a rok realizace odvodnění

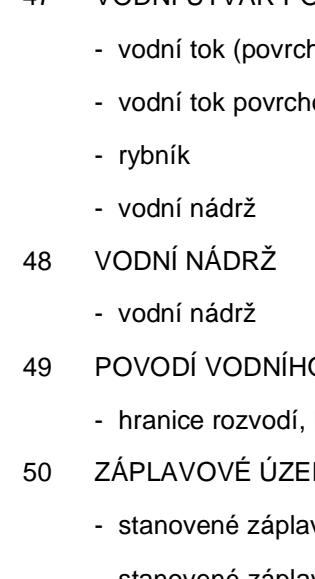
- hlavní odvodňovací zařízení

- podružné odvodňovací zařízení

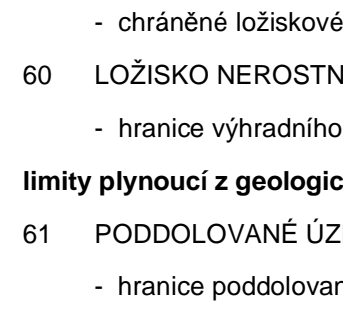
stav změny v území



klad listů 1 : 5000



stav změny v území



HRANICE OBCE

doplnění mapového podkladu dle KN (aktualizace) k 24. lednu 2010

doplnění mapového podkladu - PK parcely

HRANICE ZASTAVĚNÉHO ÚZEMÍ k 24. lednu 2010 vymezená Změnou č. 1

HRANICE ZASTAVĚNÉHO ÚZEMÍ (září 2000) dle § 189 odst. 1 stavebního zákona

ZASTAVĚNÉ ÚZEMÍ

HRANICE ZASTAVĚNÉHO ÚZEMÍ

vyložené části zastavitelných ploch ÚPN O schváleného dne 5. 6. 2003 Změnou č. 1

vyložené zastavitelných ploch Změnou č. 1

vyložené trasy vedení technické infrastruktury Změnou č. 1

OZNAČENÍ ZMĚN V ÚZEMÍ

označení změny ÚPN O / kód změny v území s číselným označením

druh plochy s rozdílným způsobem využití

kód změny v území

zastavitelná plocha vymezená Změnou č. 1

trasa vedení technické infrastruktury vymezená Změnou č. 1

PLOCHY S ROZDÍLNÝM ZPŮSOBEM VYUŽITÍ

zóna - bydení dle ÚPN O schváleného 5. 6. 2003

so Plochy smíšené obytné

v - venkovské

ochrana podzemních a povrchových vod

44 VODNÍ ZDROJ POVRCHOVÉ, PODZEMNÍ VODY VČETNĚ OCHRANNÉHO PÁSMA

- zdroj pitné vody podzemní - studna

46 ZRANITELNÁ OBLAST

- zranitelná oblast

47 VODNÍ ÚTVAR POVRCHOVÝCH, PODZEMNÍCH VOD

- vodní tok (povrchový do 5 m šířky)

- vodní tok povrchový nad 5 m šířky

- rybník

- vodní nádrž

48 VODNÍ NÁDRŽ

- vodní nádrž

49 POVODÍ VODNÍHO TOKU, ROZVODNICE

- hranice rozvodí, kód povodí

50 ZÁPLAVOVÉ ÚZEMÍ

- stanovené záplavové území (Qmax)

- stanovené záplavové území (Q100)

ochrana nerostného bohatství

57 DOBÝVACÍ PROSTOR

- hranice dobývacího prostoru

58 CHRÁNĚNÉ LOŽISKOVÉ ÚZEMÍ

- chráněné ložiskové území Čs. část Hornoslezské pánev

60 LOŽISKO NEROSTNÝCH SUROVIN

- hranice výhradního ložiska (B3)

limity plynoucích z geologické stavby území

61 PODOLOVANÉ ÚZEMÍ

- hranice poddolaného území (polygon, bod)

- hranice viivu důlní činnosti

62 SESUVNÉ ÚZEMÍ A ÚZEMÍ JINÝCH GEOLOGICKÝCH RIZIK

- hranice sesuvného území

OCHRANA ZDRAVÝCH A BEZPEČNÝCH ŽIVOTNÍCH PODMÍNEK

ovzduší

65 OBLAST SE ZHORŠENOU KVALITOU OVZDUŠÍ

- překročení imisního limitu, cílového imisního limitu (1)

obrana státu, civilní obrana

107 OBJEKT DŮLEŽITÝ PRO OBRANU STÁTŮ VČETNĚ OCHRANNÉHO PÁSMA

- ochranné pásmo vojenského radaru

další ochrany

113 OCHRANNÉ PÁSMO HŘBITOVA, KREMATORIA

- plocha občanského vybavení - hřbitov

- hranice ochranného pásma veřejného pohřebiště min. 100 m (podle § 17 zákona č. 256/2001 Sb.)


114 JINÁ OCHRANNÁ PÁSMA

- hranice stanoveného hygienického ochranného pásma staveb pro chov zvířat

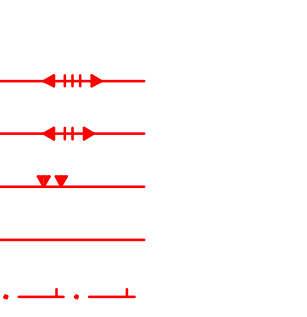
stav změny v území



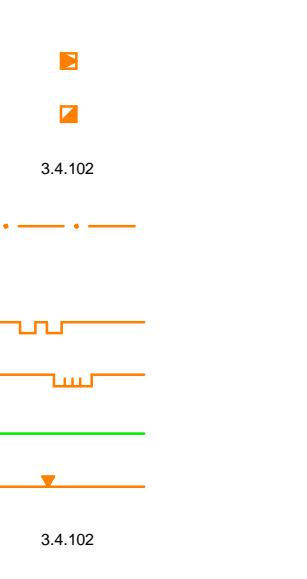
klad listů 1 : 5000




stav změny v území



klad listů 1 : 5000



stav změny v území



klad listů 1 : 5000

TECHNICKÁ INFRASTRUKTURA

vodovody pro veřejnou potřebu

67 TECHNOLOGICKÝ OBJEKT ZÁSOBOVÁNÍ VODOU VČETNĚ OCHRANNÉHO PÁSMA

- vodojem zemní

- ostatní objekty (odkyselovací komora)

68 VODOVODNÍ SÍŤ VČETNĚ OCHRANNÉHO PÁSMA

- vodovodní řad - pitná voda

- vodovodní řad - výpustní (z vodojemu)

- ochranné pásmo vodovodního řadu

kanalizace pro veřejnou potřebu

69 TECHNOLOGICKÝ OBJEKT ODVÁDĚNÍ A ČIŠTĚNÍ ODPADNÍCH VOD VČETNĚ OCHRANNÉHO PÁSMA

- čistírna odpadních vod

70 SÍŤ KANALIZAČNÍCH STOK VČETNĚ OCHRANNÉHO PÁSMA

- kanalizační stoka (bez rozlišení)

- ochranné pásmo kanalizační stoky

elektroenergetika

72 ELEKTRICKÁ STANICE VČETNĚ OCHRANNÉHO PÁSMA

- distribuční trafostanice

- ochranné pásmo elektrické stanice

73 NADZEMNÍ A PODZEMNÍ VEDENÍ ELEKTRIZAČNÍ SOUSTAVY VČETNĚ OCHRANNÉHO PÁSMA

- nadzemní vedení velmi vysokého napětí 220, 110 kV (VVN)

- nadzemní vedení vysokého napětí 22 kV (VN)

- podzemní vedení vysokého napětí 22 kV (VN)

- nadzemní a podzemní vedení nízkého napětí do 1 000 V včetně (NN)

- ochranné pásmo vedení elektrizační soustavy

plynárenství

74 TECHNOLOGICKÝ OBJEKT ZÁSOBOVÁNÍ PLYNEM VČETNĚ OCHRANNÉHO A BEZPEČNOSTNÍHO PÁSMA

- regulační stanice (VTL / STL)

- stanice katodové ochrany plynovodu

- ochranné pásmo technologického objektu

- bezpečnostní pásmo technologického objektu

75 VEDENÍ PLYNOVODU VČETNĚ OCHRANNÉHO A BEZPEČNOSTNÍHO PÁSMA

- velmi vysokotlaký plynovod (VTL)

- vysokotlaký plynovod (VTL)

- středotlaký plynovod (STL)

- anodové uzemnění VTL plynovodu

- ochranné pásmo plynovodu

- bezpečnostní pásmo plynovodu

elektronické komunikace

81 ELEKTRONICKÉ KOMUNIKAČNÍ ZAŘÍZENÍ VČETNĚ OCHRANNÉHO PÁSMA

- základnová stanice

- účastnická jednotka

- ochranné pásmo elektronického komunikačního zařízení

82 KOMUNIKAČNÍ VEDENÍ VČETNĚ OCHRANNÉHO PÁSMA

- komunikační vedení - podzemní (bez rozlišení)


- komunikační vedení - nadzemní

- ochranné pásmo komunikačního vedení podzemního

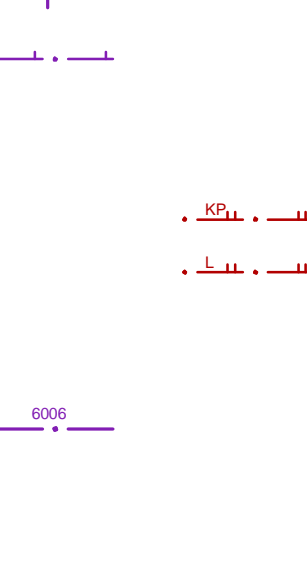
- rádiový směrový spoj

- ochranné pásmo rádiového směrového spoje

stav změny v území



klad listů 1 : 5000



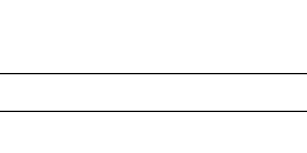
stav změny v území



klad listů 1 : 5000



stav změny v území



klad listů 1 : 5000