

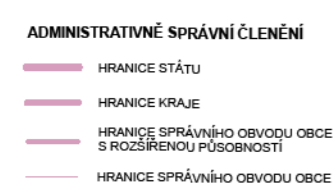
ODŮVODNĚNÍ ZMĚNY Č. 1 ÚZEMNÍHO PLÁNU FRYČOVICE

B.2 VÝKRES ŠIRŠÍCH VZTAHŮ

1 : 50 000



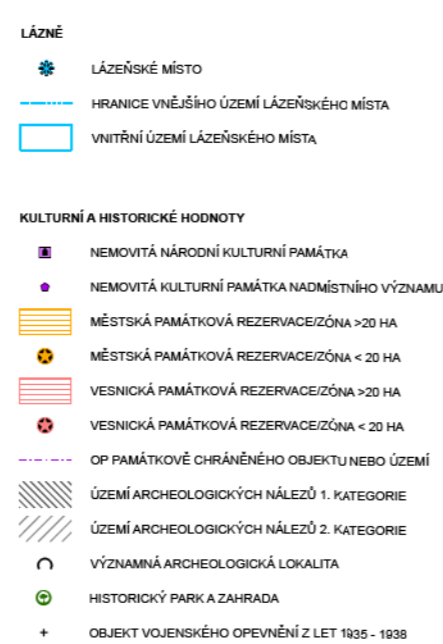
JEVY INFORMATIVNÍ



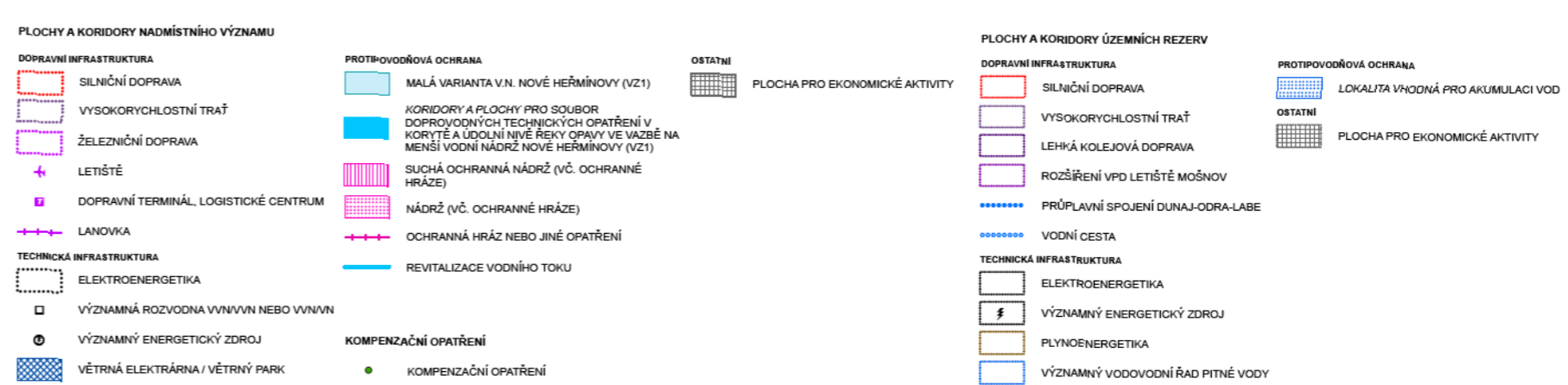
LIMITY VYUŽITÍ ÚZEMÍ



LIMITY VYUŽITÍ ÚZEMÍ (pokračování)



JEVY NAVRHOVANÉ



POZN.:

VÝKRES JE ZPRACOVÁN NAD VÝŘEZEM VÝKRESU B.1 KOORDINAČNÍ VÝKRES ZÁSAD ÚZEMNÍHO ROZVOJE MORAVSKOSLEZSKÉHO KRAJE PO VYDÁNÍ AKTUALIZACÍ č. 1, 2a, 2b, 3, 4, 5 a 7.

LEGENDA OBSAHUJE VŠECHNY JEVY OBSAŽENÉ VE VÝKRESU B.1 KOORDINAČNÍ VÝKRES ZÁSAD ÚZEMNÍHO ROZVOJE MORAVSKOSLEZSKÉHO KRAJE PO VYDÁNÍ AKTUALIZACÍ č. 1, 2a, 2b, 3, 4 a 5, NĚKTERÉ JEVY OBSAŽENÉ V LEGENDĚ SE VE VÝŘEZU NEVYSKYTJÍ.

PROJEKTOVÁ ČINNOST, URBANISMUS, ÚZEMNÍ PLÁNOVÁNÍ, EKOLOGIE, GIS

URBANISTICKÉ STŘEDISKO OSTRAVA, s.r.o.
OSTRAVA s.r.o. Spartakovců 3, Ostrava-Poruba, 70800 tel: 596 939 530, 596 939 531

ZODP.PROJEKTANT:	ING. ARCH. VLADIMÍRA FUSKOVÁ	ZAK. ČÍSLO:	U - 544
ZPRACOVATEL:	ING. ARCH. VLADIMÍRA FUSKOVÁ, ING. IVA MIČKOVÁ		
OBJEDNATEL:	OBEC FRYČOVICE	DÁTUM:	2023