

ODŮVODNĚNÍ ZMĚNY Č. 1

ÚZEMNÍHO PLÁNU FRYČOVICE











B.6 VÝKRES TECHNICKÉ INFRASTRUKTURY - ENERGETIKY A ELEKTRONICKÝCH KOMUNIKACÍ

1 : 5 000

PLOCHY S ROZDÍLNÝM ZPŮSOBEM VYUŽITÍ

STAV	NÁVRH	
		PLOCHY SMÍŠENÉ OBYTNÉ
		PLOCHY OBČANSKÉHO VYBAVENÍ - VEŘEJNÉ INFRASTRUKTURY
		PLOCHY SMÍŠENÉ VÝROBNÍ
		PLOCHY VÝROBY A SKLADOVÁNÍ - FARMY
		PLOCHY ZEMĚDĚLSKÉ - ZAHRADY
		PLOCHY VEŘEJNÝCH PROSTRANSTVÍ - ZELENĚ VEŘEJNÉ
		PLOCHY ZEMĚDĚLSKÉ - OBHOSPODAŘOVANÉ PŮDY
		PLOCHY KOMUNIKACÍ

ENERGETIKA A ELEKTRONICKÉ KOMUNIKACE



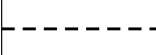







STAV	NÁVRH	
		VEDENÍ VN 22 kV (NADZEMNÍ), VČETNĚ OCHRANNÉHO PÁSMA
		VEDENÍ VN 22 kV (ZEMNÍ, KABELOVÉ)
		DISTRIBUČNÍ STANICE 22/0,4 kV
		BEZPEČNOSTNÍ PÁSMO VYSOKOTLAKÉHO PLYNOVODU (NAD 40 bar) A TECHNOLOGICKÉHO OBJEKTU NA PLYNOVODNÍ SÍTI
		RADIORELÉOVÝ SPOJ

PODTISK - PLATNÝ ÚZEMNÍ PLÁN FRYČOVICE

KORIDORY S ROZDÍLNÝM ZPŮSOBEM VYUŽITÍ

STAV	NÁVRH	
		KORIDOR PRO VEDENÍ VYSOKOTLAKÉHO PLYNOVODU (NAD 40 bar)

INFORMACE O ÚZEMÍ

STAV	NÁVRH	
		HRANICE OBCE
		HRANICE ZASTAVĚNÉHO ÚZEMÍ K 1. 4. 2022
		ZASTAVITELNÉ PLOCHY S OZNAČENÍM
		ZASTAVITELNÉ PLOCHY S OZNAČENÍM (ČÍSLO ZMĚNY ÚP / OZNAČENÍ PLOCHY)
		RUŠENÉ JEVY



PROJEKTOVÁ ČINNOST, URBANISMUS, ÚZEMNÍ PLÁNOVÁNÍ, EKOLOGIE, GIS

URBANISTICKÉ STŘEDISKO OSTRAVA, s.r.o.

Spartakovců 3, Ostrava-Poruba, 70800

tel: 596 939 530

ZODP.PROJEKTANT:	ING. ARCH. VLADIMÍRA FUSKOVÁ	ZAK. ČÍSLO:	U - 544
ZPRACOVATEL:	ING. ARCH. VLADIMÍRA FUSKOVÁ, ING. IVA MIČKOVÁ, ING. VÁCLAV ŠKVAIN		
OBJEDNATEL:	OBEC FRYČOVICE	DATUM:	2022